

MINISTERIO DE AGRICULTURA,  
GANADERÍA Y ALIMENTACIÓN

**RECIBIDO**  
09 JUN 2022  
ADMINISTRACIÓN FINANCIERA  
HORA: 9:45 POR: 10451

UDAF CENTRAL - MAGA -	
Contabilidad	<input type="checkbox"/>
Presupuesto	<input checked="" type="checkbox"/>
Tesorería	<input type="checkbox"/>
Unidad de Apoyo	<input type="checkbox"/>

Guatemala, 07 de junio de 2022  
Oficio No. 96-DENGUA-2022

*para lo que corresponde*

**Licenciado  
Erasto René López Urizar  
Administrador Financiero  
Ministerio de Agricultura, Ganadería y Alimentación  
Su despacho**

UNIDAD FINANCIERA  
PROGRAMACIÓN Y PRESUPUESTO  
**RECIBIDO**  
10 JUN 2022  
MINISTERIO DE AGRICULTURA, GANADERÍA Y ALIMENTACIÓN  
Hora: 8:13 Firma: *[Firma]*

**Estimado Licenciado López:**

Es un placer saludarlo y desearle que sus actividades sean llenas de éxito. Además, aprovecho la oportunidad para agradecer todo el apoyo brindado por su despacho.

El motivo de la presente es para hacer entrega del informe de ejecución física y financiera del mes de mayo del año 2022, con la finalidad de dar cumplimiento al Artículo 17 Ter del Decreto 13-2013, a la cláusula cuarta, numeral romano II-Obligaciones de la Dirección Ejecutiva del Plan Trifinio-, inciso f) del Addendum No. 07-2014 y al Addendum No. 69-2019 del convenio No. 23-2011 MAGA-Dirección Ejecutiva del Plan Trifinio.

Sin otro particular, me suscribo con muestras de consideración y estima.

Atentamente,

*[Firma]*  
**Lic. Guillermo Díaz Hernández  
Director Ejecutivo Nacional  
Plan Trifinio, Guatemala.**



CC. Licda. Violeta Mazariegos, Viceministra de Transparencia Fiscal y Adquisiciones del Estado.  
Ministerio de Finanzas Públicas  
Archivo



COMISIÓN TRINACIONAL DEL PLAN TRIFINIO - CTPT - DIRECCIÓN  
EJECUTIVA NACIONAL  
DE GUATEMALA




# Plan Trifinio

*"Agua sin fronteras"*

El Salvador • Guatemala • Honduras

**INFORME DE EJECUCIÓN  
FÍSICA-FINANCIERA MAYO 2022**





Programa de Desarrollo Social y Económico



Programa de Género, Juventud y Pueblos Originarios



Programa de Cambio Climático y Gestión Ambiental Integral



Programa de Fortalecimiento de la Gobernanza e Institucionalidad





## Contenido

INTRODUCCIÓN .....	4
1. PROGRAMA - DESARROLLO SOCIAL Y ECONOMICO .....	5
1.1. Salud Integral.....	5
1.1.1. Alianza Institucional con Nutricionistas Sin Fronteras - NUSEF - .....	5
1.2. Protección al Migrante y Retornados.....	6
1.2.1 Participación Foro Trinacional: Migración y Desplazamiento Forzado en los Municipios de la Región del Trifinio .....	6
3. PROGRAMA – CAMBIO CLIMÁTICO Y GESTIÓN AMBIENTAL INTEGRAL .....	7
3.1 Agricultura sostenible adaptada al clima .....	7
3.1.1 Validación de Boleta de impacto del plan de emergencia 2022 .....	7
3.1.2 Verificación de huertos Familiares y Medidas agroambientales en comunidades del municipio de Concepción Las Minas Chiquimula. ....	8
3.1.3 Verificación de medidas agroambientales en caserío El Mojón, Aldea Chispan Jaral, San Juan Ermita en el marco del proyecto Plan de Emergencia. ....	9
3.2 Biodiversidad y Manejo de Paisajes .....	10
3.2.1 Restauración Forestal de 110 has. Reserva de Biosfera, Finca Las Coronillas, Concepción Las Minas departamento de Chiquimula.....	10
4 PROGRAMA – FORTALECIMIENTO DE LA GOBERNANZA E INSTITUCIONALIDAD .....	12
4.1 Fortalecimiento organizacional social y productivo.....	12
4.1.1 Socialización del Proyecto BRTTF - COOSAJO, R.L.- .....	12
4.1.2 Reunión de Equipo Técnico de la Oficina Territorial .....	13
4.1.4 Avances de la consultoría Tenencia de la Tierra, con empresa CIDE .....	14
4.1.5 Taller de validación de informe parcial de resultados consultoría Tenencia de la tierra en litigio en la Reserva Biosfera Transfronteriza Trifinio Fraternidad,.....	15
4.1.6 Análisis y modificaciones al manual de normas para la Conservación y Medidas Agroambientales del proyecto Reserva de Biósfera. ....	15
4.1.7 Divulgación de Plan Maestro Participativo Trifinio, en municipio de San Juan Ermita, departamento de Chiquimula.....	16
4.1.8 Estudio de prefactibilidad, a idea de proyecto para la incorporación de un sistema de riego en la aldea Pastores del municipio de San Jacinto, departamento de Chiquimula .....	17

## INTRODUCCIÓN

El Plan Trifinio es un organismo regional que forma parte del Sistema de la Integración Centroamericana (SICA), que busca desarrollar un proceso de gestión del ambiente y del territorio, con el fin de que este se convierta, en la posibilidad de mejorar las condiciones de vida de las comunidades fronterizas. En el año de 1997, se establece la Comisión Trinacional del Plan Trifinio (CTPT), con la firma de un Tratado Trinacional, entre las Repúblicas de El Salvador, Guatemala y Honduras; la cual es liderada por los vicepresidentes de El Salvador y Guatemala y un Designado (a) Presidencial de Honduras, como el ente encargado de tutelar la ejecución del Plan Trifinio y de su permanente actualización.

Con el objeto de dar cumplimiento a la responsabilidad de Plan Trifinio de informar sobre avances de los planes de ejecución de la Comisión, por este medio presentamos actualización de los indicadores del territorio de acuerdo al comportamiento de los grupos sociales productivos y de desarrollo social. Por lo que el presente constituye una guía para el sector público, privado, Organizaciones No Gubernamentales entre otros, sobre temas prioritarios en nuestra región.

Tomando como guía base y en seguimiento a la implementación de el plan maestro de la región trifinio, que tiene como objetivo ser el instrumento que permita detonar el potencial productivo y el de ser una atracción de inversiones. El plan maestro tiene un horizonte de ejecución a 30 años, del cual se derivan una serie de lineamientos estratégicos con una propuesta de programas y subprogramas que componen un conjunto de proyectos que contribuyan a la región trifinio.

El objetivo de plan trifinio es desarrollar y ejecutar actividades enfocados bajo una nueva estrategia del plan maestro logrando superar una serie de brechas y mejorar la calidad de vida de los habitantes de nuestra región.

Dirección Ejecutiva Nacional



## 1. PROGRAMA - DESARROLLO SOCIAL Y ECONOMICO

### 1.1. Salud Integral


#### 1.1.1. Alianza Institucional con Nutricionistas Sin Fronteras - NUSEF -

Según el Instituto Nutricional de Centro América y Panamá (INCAP) y basado en las Cumbres Presidenciales de Centro América (SICA, 2002), la Seguridad Alimentaria y Nutricional "es un estado en el cual todas las personas gozan, en forma oportuna y permanente, de acceso físico, económico y social a los alimentos que necesitan, en cantidad y calidad, para su adecuado consumo y utilización biológica, garantizándoles un estado de bienestar general que coadyuve al logro de su desarrollo".<sup>1</sup>

La salud integral constituye un componente básico en la ejecución de los proyectos que Plan Trifinio ejecuta, es por ello que se hace importante generar vínculos con instituciones que tengan enfoques sociales y de salud.

Atendiendo a la seguridad alimentaria y nutricional, se genera alianza junto con la institución Nutricionistas sin Fronteras NUSEF, grupo multidisciplinar de nutricionistas y dietistas, avalados por la Sociedad Española de Nutrición Comunitaria, para abordar la cooperación y la ayuda humanitaria desde el ámbito de la nutrición comunitaria. donde se integren esfuerzos para poder llevar a cabo un proyecto que garantice un seguimiento a las comunidades de escasos recursos y con altos índices de desnutrición, siendo este un instrumento para las familias. En seguimiento a la gestión, se acordó que Plan Trifinio comparte una propuesta de proyecto a las representantes de NUSEF que se le nombró "Establecimiento de cuatrocientos (400) huertos familiares con especies vegetales, aves de patio, parcelas de maíz y frijol biofortificado, para el fortalecimiento nutricional de las familias rurales en la Región Trifinio Guatemala" en el municipio de Jocotán, departamento de Chiquimula.

A través de la propuesta de proyecto se presente beneficiar a estos grupos familiares, tomando de referencia que cada grupo familiar está se compone de 5 personas, (según datos oficiales del INE 2010 para Guatemala en su último censo poblacional). Plan Trifinio, Nutricionistas sin Fronteras NUSEF, socializaran e implementaran las acciones que garanticen el equilibrio alimenticio en la región.

Área Geográfica de trabajo	
<b>INFORMACIÓN DEL PROYECTO</b>	
Título del proyecto	Establecimiento de cuatrocientos huertos familiares con especies vegetales, aves de patio y parcelas de maíz y frijol biofortificado, para el fortalecimiento nutricional de las familias rurales en la Región Trifinio Guatemala.
Ubicación	Municipio de Jocotán, departamento de Chiquimula.
Periodo de ejecución	Dois años.


Fuente: <http://earth.google.com>  
Oficina Territorial Guatemala 2022.

<sup>1</sup> Seguridad Alimentaria y Nutricional, Organización Panamericana de la Salud OPS. 2010.  
Avenida Reforma 6-64 Zona 9, Edificio Plaza Corporativa,  
Torre I, Octavo Nivel, Oficina 802, Ciudad de Guatemala  
Teléfonos: (+502) 2316-3250 / 2316-3251



## **1.2. Protección al Migrante y Retornados**

### **1.2.1 Participación Foro Trinacional: Migración y Desplazamiento Forzado en los Municipios de la Región del Trifinio**



Fuente: Oficina Territorial Guatemala 2022

La migración como un foco de atención a nivel mundial actualmente, instituciones nacionales como internacionales enfocan sus esfuerzos a diferentes niveles para contrarrestar este componente social y buscar las herramientas que ayuden y mejoren a la población.

Dentro de las diferentes actividades que se promueven, Plan Trifinio fue participante clave en un Foro Trinacional organizado por un grupo de instituciones con el objetivo de buscar mecanismos para promover la protección de los derechos de los migrantes, siendo uno de ellos el

derecho a no migrar, satisfaciendo sus necesidades básicas y generar espacios que permitan al migrante informar sobre sus derechos.

Con ello se busca la contextualización de la migración y el desplazamiento forzado en los países Triángulo Norte, presentado por las distintas Instituciones. Cada una expone las distintas estrategias diseñadas para afrontar el fenómeno de la migración, frente a los desafíos y mandatos asumidos por los gobiernos en la región en el marco del Pacto Mundial, para una migración segura, regulada y ordenada.

Asimismo, Plan Trifinio participó activamente dentro de la agenda del evento presentando el tema del Plan Maestro Participativo en la Región Trifinio siendo este una herramienta organizativa en el desarrollo de acciones; y el Observatorio de Desarrollo Rural y Migración Irregular como parte de una iniciativa para consolidar y viabilizar la información referente a migración.



El evento tuvo muy buena participación de personas e instituciones con sus equipos técnicos, que desarrollan acciones en favor del tema de la Migración y desplazamiento forzado en el territorio.

Fuente: Oficina Territorial de Guatemala 2022



### 3. PROGRAMA – CAMBIO CLIMÁTICO Y GESTIÓN AMBIENTAL INTEGRAL

#### 3.1 Agricultura sostenible adaptada al clima

##### 3.1.1 Validación de Boleta de impacto del plan de emergencia 2022




Actividad: Levantado de información de campo, con la aplicación SURVEY 123  
Fuente: Oficina Territorial de Guatemala 2022.

De las diferentes actividades planificadas en el Plan de Emergencia, contempladas en el Proyecto Reserva de Biosfera Transfronteriza Trifinio Fraternidad, se lleva a cabo la visita en parcelas de la comunidad Las Anonas, del municipio de Concepción Las Minas Chiquimula y como parte de la actividad adicional de supervisar las parcelas, se realizó el levantamiento de información a través de una boleta de impacto que generará información clave muy fundamental para la implementación de otros mecanismos y actividades como parte del plan de emergencia. Se obtuvieron 5 muestras que posteriormente permitirán realizar los ajustes pertinentes en el sistema, la boleta evaluará el impacto que tendrá el proyecto.

Por lo que para la ejecución de la visita y recolección de datos se contó con el apoyo y acompañamiento de personal técnico de la municipalidad, Ministerio de Agricultura, Ganadería y Alimentación MAGA, y líder comunitario, el resultado de la actividad fue el llenado de las boletas representativas en la comunidad.

Misma actividad fue realizada en las comunidades del Chaparroncito del municipio de Ipala, Platillo del municipio de Agua Blanca Jutiapa, y Quebracho del municipio de Santa Catarina Mita del departamento de Jutiapa, se trabajaron 3 muestras por municipio en los cuales se tuvo la intervención con el Plan de Emergencia - Proyecto Reserva Biosfera Trifinio. En estas actividades se tuvo el apoyo de los alcaldes comunitarios y técnicos del Ministerio de Agricultura, Ganadería y Alimentación MAGA quienes nos acompañaron a los lugares donde se implementaron las obras de conservación de suelos.





Actividad: Levantamiento de información de campo con la boleta para medir impactos del proyecto de Emergencia.

Fuente: Oficina Territorial de Guatemala 2022

El objetivo de socializar la boleta es integrar información de los trabajos realizados por los beneficiarios del proyecto y los insumos que se entregaron a cambio de realizar trabajos con medidas agroambientales, como medio de verificación de las actividades realizadas en campo, para tener acceso de forma virtual, y con su geolocalización tener el mapeo del trabajo realizado en el territorio, abarcando los corredores biológicos y áreas protegidas de Plan Trifinio.

### **3.1.2 Verificación de Huertos Familiares y Medidas Agroambientales en Comunidades del Municipio de Concepción Las Minas Chiquimula.**



Como parte de la verificación y el seguimiento al Plan de Emergencia, se realizaron visitas a huertos en la comunidad del Hornito, del municipio de Concepción Las Minas, en donde se visitaron a 12 familias las cuales implementaron sus huertos de traspatio, para lo cual se dieron algunas recomendaciones técnicas sobre la implementación de los mismos, así mismo se consultó a las personas sobre las medidas agroambientales realizadas en relación a la compensación.



Actividad: Visita a Huertos Familiares de Traspatio en la Comunidad El Hornito, Concepción Las Minas, Chiquimula. Fuente: Oficina Territorial de Guatemala 2022

Avenida Reforma 6-64 Zona 9, Edificio Plaza Corporativa,  
Torre I, Octavo Nivel, Oficina 802, Ciudad de Guatemala  
Teléfonos: (+502) 2316-3250 / 2316-3251



### 3.1.3 Verificación de medidas agroambientales en caserío El Mojón, Aldea Chispan Jaral, San Juan Ermita en el marco del proyecto Plan de Emergencia.

Con el objeto de dar seguimiento, asistir técnicamente a los productores e incentivar el modelo de trabajo con medidas agroambientales en las parcelas productivas de la localidad, se realizó una visita al Caserío El Mojón, en conjunto con representantes del Consejo Comunitario de Desarrollo -COCODE- y Plan Trifinio.

El objeto fue continuar con la corroboración del trabajo en campo iniciado por los beneficiarios del proyecto Plan de Emergencia – RBTF, posterior a la entrega de los artículos de canasta básica, siendo este último el compromiso adquirido entre los beneficiarios del proyecto supervisado por el Gobierno Municipal de San Juan Ermita y Plan Trifinio Guatemala.

Se realizaron doce visitas de campo, en terrenos de los beneficiarios para conocer el tipo, área y la implementación de medidas agroambientales. Esto con el único fin de supervisar y dar una asistencia técnica directa oportuna a los beneficiarios, además corroborar en materia las parcelas de trabajo como parte del compromiso adquirido por cada uno de los beneficiarios del caserío El Mojón. En la visita se pudieron constatar las siguientes medidas agroambientales; rondas corta fuegos en bosque comunal, barreras vivas en parcelas de beneficiarios, terrazas en contorno y terrazas individuales en sistemas de producción de café, no quema asociado con el carrileo y manejo de rastrojo en terrenos de los beneficiarios. Cada una de estas estructuras contribuye a la no degradación del suelo por efecto del viento y escorrentía propiamente. Así también, ayuda a conservar la fertilidad de los suelos en donde se producen granos básicos, café, frutales y áreas boscosas existentes.

En consecuencia, los beneficiarios continuarán en el desarrollo de las acciones sobre medidas agroambientales, los beneficiarios visitados fueron orientados para mantener y aumentar sus medidas, ya que el efecto esperado es un cambio de actitud en sus patrones de producción para mejorar los rendimientos y eventualmente la fertilidad de los suelos.



Fuente: Oficina Territorial de Guatemala 2022.



### 3.2 Biodiversidad y Manejo de Paisajes

#### 3.2.1 Restauración Forestal de 110 has. Reserva de Biosfera, Finca Las Coronillas, Concepción Las Minas Chiquimula.

En seguimiento del modelo de alianzas público-privada se continuaron con las actividades correspondientes hasta el mes de mayo del año 2022, continuación de actividades culturales del vivero forestal, manejo de restauración Forestal que consta en el plateo y deshije, prevención y control de incendios forestales en el proyecto "Restauración Forestal de Bosque Pino-Encino en la Zona Núcleo de La Reserva de Biósfera Transfronteriza Trifinio Fraternidad, con la participación y apoyo comunitario, desarrollando la coordinación del trabajo de campo, la Oficina Territorial de Guatemala, como parte del Plan de Compensación de Santa Rosa, S.A., ante La Mesa Redonda de Aceite de Palma -RSPO-".

Como parte de las actividades culturales del mantenimiento del vivero forestal se realizó el riego de 43,432 plantas remanentes de las especies *Pinus oocarpa* Schiede, *Liquidambar styraciflua* L y *Pinus maximinoi* H.E. Moore, con el objetivo de proporcionar buena humedad del sustrato de las bolsas para su buen desarrollo vegetativo y mejorar el aprovechamiento de la aplicación del fertilizante e inoculantes, la fertilización se realizó a través de la técnica Drench, con productos hidrosolubles quelatados de fórmula completa (NPK) con microelementos menores. La dosis por bomba de 17 litros fue 130 gramos de fertilizante, aplicando 50 cc por planta de la mezcla preparada, se realizan aplicaciones preventivas y de control con productos biológicos, botánicos y en última instancia productos químicos sintéticos convencionales



Actividad: Riego de plantas *Liquidambar styraciflua* L, *Pinus oocarpa* Schiede y *Pinus maximinoi* H.E. Moore.  
Fuente: Oficina Territorial de Guatemala 2022.

#### 1. Limpia de terreno

Considerando que ya empezó la época lluviosa en el área de influencia del proyecto, en los polígonos en proceso de restauración se ha realizado la limpia de 7.79 hectáreas, el objetivo de esta limpia inicial fue permitir y facilitar el ingreso de los encargados de trazo para colocar las estacas donde se colocará cada planta en campo.



## 2. Trazo de Plantación

Como parte de las prácticas de conservación de suelos y agua que se implementa en el proyecto de restauración, el trazo de la plantación se realizó siguiendo la orientación de las curvas a nivel, para lo cual se utiliza nivel hilo, hilo de albañilería y estacas. El avance al final del periodo es de 5.46 hectáreas con trazo.



Actividad: Personal comunitario contratado en el trazo de terreno

Fuente: Oficina Territorial



de Guatemala 2022

## 3. Traslado de planta a campo definitivo

Para la restauración de los rodales bajo intervención se realizó el jalete o traslado de 1500 plantas de la especie *Pinus maximinoi* H.E. Moore. El traslado se hizo en cajas plásticas con capacidad de acarrear en promedio 50 plantas por caja, quedando un remanente de planta en el vivero forestal de 40,982 plantas.

Actividad: Personal comunitario contratado trasladando planta en bestia mular a campo definitivo.

Fuente: Oficina Territorial de Guatemala 2022

## 4. Ahoyado

Luego de realizado el trazo de la plantación con estacas, de forma simultánea y progresiva se realizó el ahoyado, el avance reportado durante el periodo es de 1.35 hectáreas.



Actividad: Personal comunitario contratado en la actividad de ahoyado en campo, para el establecimiento de plantas en campo definitivo.

Fuente: Oficina Territorial de Guatemala 2022



## 5. Plantación y/o trasplante a campo definitivo

Luego que las actividades anteriores se efectuaron de forma correcta, se procedió a realizar el trasplante a campo definitivo, dando las indicaciones para la correcta remoción de la bolsa y colocación de la planta en el agujero. Se realizó la restauración a través del método de plantación de 0.9 hectáreas.

Actividad: Personal comunitario realizando la siembra de plantas de la especie *Pinus maximinoi* H.E. Moore.



Fuente: Oficina Territorial de Guatemala 2022

## 4 PROGRAMA – FORTALECIMIENTO DE LA GOBERNANZA E INSTITUCIONALIDAD

### 4.1 Fortalecimiento organizacional social y productivo.

#### 4.1.1 Socialización del Proyecto BRTTF - COOSAJO, R.L.-

El objeto del proyecto de Reserva de Biosfera es consolidar esfuerzos de diferentes instituciones tanto a nivel público como a nivel privado, es por ello que dentro de las actividades a ejecutar se ha considerado la socialización del mismo, por lo que en primer plano se llevó a cabo una reunión con autoridades de COOSAJO, como primer contacto con la organización, la cual se pretende un acercamiento entre el plan Trifinio y COOSAJO, como resultado de la reunión los representantes de COOSAJO, se mostraron interesados en participar, ya que por parte de ellos tienen una meta ambiental para cumplir el plan operativo anual, por lo que se acordó un seguimiento y una próxima reunión para sentar las bases de ejecución de los planes.

Actividad: Socialización del Proyecto RBTTF



Fuente: Oficina Territorial Guatemala 2022



#### 4.1.2 Reunión de Equipo Técnico de la Oficina Territorial

Se realizó una reunión de equipo técnico de la oficina territorial, para definir la estrategia de intervención del Proyecto Reserva de Biosfera Trifinio Trans Fronteriza, en la cual se analizó el hectareaje que se tomará por cada municipio, en la protección de bosque y las medidas agroambientales. Así también quienes serán los aliados estratégicos para la elaboración de contratos entre ambas partes y así iniciar a seleccionar las áreas de intervención de cada una de las regiones.

Actividad: Reunión Técnica Oficina Territorial de Guatemala



Fuente: Oficina Territorial Guatemala 2022

#### 4.1.3 Reforestación y entrega Herramienta en la comunidad del Tablón de Cayúr en el municipio de Olopa

La Oficina Territorial de Guatemala realiza importante apoyo para la conservación y restauración de la laguna natural, en la aldea El Tablón de Cayur en el municipio de Olopa, Chiquimula, como seguimiento a las medidas agroambientales en el marco del proyecto Reserva de Biosfera Trifinio Transfronteriza, y en seguimiento al plan de emergencia en atención a la población afectada por COVID-19, y las tormentas AMANDA, ETA, IOTA más la eventual crisis de fertilizantes se han generado diferentes actividades con el objeto de fomentar el desarrollo y la reactivación económica de las comunidades.

Dentro del seguimiento se coordinó la visita a un grupo de vecinos comunitarios, quienes actualmente se encuentran realizando actividades de recuperación de la laguna natural en la comunidad de Tablón de Cayúr, en el municipio de Olopa, este grupo de personas de la comunidad se encuentran limpiando dicho cuerpo de agua natural de manera manual. para esto se les apoyó con herramientas denominadas Cobas, para poder facilitar la extracción de rizomas en la laguna, así también se apoyó con 150 plantas de pino, (*pinus Oocarpa*), y 150 plantas de Liquidámbar (*Liquidámbar styraciflua*), esto viene a beneficiar a 21 familias de la comunidad que está haciendo labor de restauración de un cuerpo de agua, denominado por los comunitarios como: La Laguna de las Campanas.

Con esto se pretende dar apoyo y generar vínculos para el seguimiento a la restauración de la laguna de manera grupal, y cumplir con el objetivo de rehabilitar la laguna en su totalidad.

Avenida Reforma 6-64 Zona 9, Edificio Plaza Corporativa,  
Torre I, Octavo Nivel, Oficina 802, Ciudad de Guatemala  
Teléfonos: (+502) 2316-3250 / 2316-3251





Fuente: Oficina Territorial de Guatemala 2022

Actividad parte del grupo de personas que restauran la Laguna de las Campanas en la comunidad del Tablón de Cayúr, del municipio de Olopa.

#### **4.1.4 Avances de la consultoría Tenencia de la Tierra, con empresa CIDE**



Se socializó por parte de la empresa CIDE, los resultados parciales de la consultoría, dando a conocer a los equipos técnicos del proyecto y las oficinas territoriales de los tres países Honduras, El Salvador y Guatemala.

Los técnicos de las oficinas territoriales y el equipo técnico en general realizaron un análisis de cada uno de los casos situacionales en donde se revisó a fondo cada caso, realizando sugerencias al documento, en relación a las acciones tomadas por los técnicos. La retroalimentación del documento viene a estabilizar de alguna manera las inversiones que se realizarán durante el periodo de ejecución del proyecto Reserva de Biosfera Trifinio Transfronteriza.

Con el apoyo del especialista en SIG contratado por CIDE, se realizó el análisis de puntos de conflictos geo-referenciados e impresos en mapas para su ratificación, en el ejercicio, también fueron descartados aquellos puntos que por alguna razón su referencia geo espacial estaba errada, pero con existencia latente del conflicto.

El proceso de ratificación de conflictos fue dinámico y se establecieron límites de los conflictos y los siguientes pasos que realizará la empresa consultora para conocer la veracidad de los conflictos en campo, tal y como lo demuestra la metodología presentada por CIDE.



Equipos técnicos de los 3 países definen áreas a incluirse en los corredores biológicos.



Fuente: Oficina Territorial de Guatemala 2022.

#### 4.1.5 Taller de validación resultados consultoría Tenencia de la tierra en litigio en la Reserva Biosfera Transfronteriza Trifinio Fraternidad,

Con el objeto de dar a conocer los resultados parciales de las investigaciones realizadas en el área de influencia del proyecto por parte del grupo de consultores de la empresa CIDE, dirigido a personal de instituciones de gobiernos locales de los municipios donde tiene incidencia el proyecto Reserva Biosfera Transfronteriza Trifinio Fraternidad, se llevó a cabo la reunión donde se dieron a conocer los avances de las investigaciones realizadas por consultores de la empresa CIDE dirigido a personal técnico de INAB, CONAP representantes del Ministerio de Agricultura, Ganadería y Alimentación y personal de municipalidades de los municipios de Quezaltepeque y Santa Catarina Mita en la cual se expuso el resultado de la investigación realizada por municipio mostrándoles los posibles problemas existentes en cada municipio para saber si es factible la inserción de los municipios dentro del proyecto, los participantes brindaron información para enriquecer el documento que servirá como un instrumento para la determinación de las áreas de intervención del Proyecto Reserva Biosfera Trifinio en el territorio guatemalteco.



Fuente: Oficina Territorial Guatemala 2022.

#### 4.1.6 Análisis y modificaciones al manual de normas para la Conservación y Medidas Agroambientales del proyecto Reserva de Biósfera.

Con el motivo de revisar, modificar y adecuar el manual de normas para compensaciones de conservación de bosques y medidas agroambientales para beneficiarios del proyecto Reserva de Biósfera Transfronteriza Trifinio Fraternidad, se realizó una reunión técnica en la cual participaron los tres asistentes técnicos de coordinador del proyecto y un asesor legal del país de Honduras.





El objetivo de la reunión consistió en analizar los aspectos más importantes del manual de normas, siendo estos; tipología de beneficiarios, requisitos, ruta de ingreso y ejecución de propuestas que sean presentadas por los beneficiarios potenciales de los tres países. Este manual será enviado al donante, para su revisión y aprobación. Con la aprobación del documento se podrá iniciar con la inscripción de beneficiarios que se encuentran específicamente dentro del área de intervención del proyecto Reserva de Biósfera.

Fueron revisados los perfiles de los beneficiarios para medidas por compensación y agroambientales establecidos en el manual de normas ya estructurado preliminarmente y enviado por el oficial de proyecto. En la revisión se identificaron algunos requisitos, que luego de su revisión se desestimaron ya que no tienen pertinencia cultural en ninguno de los tres países.

En la discusión técnica entre los tres asistentes de coordinador del proyecto reserva de Biósfera, fueron definidos los requisitos y los formatos específicos para plantear los planes de protección y planes de fincas para cumplir con lo establecido en el indicador objetivo tres de la matriz de resultados establecida en el Plan Operativo Global.

Fuente: Oficina Territorial Guatemala 2022

Fueron definidos cinco anexos específicos, siendo estos; 1. Ficha de solicitud de compensación; 2. Plan de protección de bosques; 3. Plan de Finca e Inversión; 4. Convenio (Para compensaciones y medidas agroambientales) y 5. Hoja dicotómica para la priorización de los beneficiarios que viven y trabajan dentro del área de intervención del proyecto reserva de Biósfera.



Con este proceso definido, será presentado a la unidad coordinadora de proyecto para la gestión de su aprobación.

#### **4.1.7 Divulgación de Plan Maestro Participativo Trifinio, en municipio de San Juan Ermita, departamento de Chiquimula.**

En reunión de Consejo Municipal de Desarrollo dirigido por el Gobierno Municipal de San Juan Ermita y coordinado por el alcalde Municipal, fue otorgado un punto de agenda para Plan Trifinio, con el objetivo de ejecutar la estrategia de divulgación del Plan Maestro.

En la participación, fue desarrollada una breve presentación sobre el Plan Maestro, expresando puntos importantes para la población presente; visión del plan, objetivos, lineamientos estratégicos, coordinación institucional, lineamientos con planes de desarrollo, estrategia de financiamiento y plan de acción.



Durante el COMUDE fue definido que el Plan Maestro de Plan Trifinio, representa una herramienta para toda la población que se encuentra dentro de la región que comprende los 11 municipios para el departamento de Chiquimula y 4 municipios de Jutiapa, esta herramienta ha sido diseñada para fomentar el desarrollo a nivel local durante los próximos 30 años.

14. Coordinación interinstitucional



Fuente: Oficina Territorial Guatemala 2022.

Gobiernos municipales, instituciones de gobierno y organizaciones no gubernamentales, puedan apropiarse de esta propuesta, para el fomento de actividades en una sola ruta de acción y limitar las acciones dispersas que prevalecen en la región por la diversidad de proyectos

#### 4.1.8 Estudio de prefactibilidad, e idea de proyecto para la incorporación de un sistema de riego en la aldea Pastores del municipio de San Jacinto, departamento de Chiquimula

En coordinación con la Agencia de Extensión Municipal del Ministerio de Agricultura Ganadería y Alimentación y la Dirección de Infraestructura para la Producción, Plan Trifinio y representantes de COCODE, se dio seguimiento a la idea de proyecto sobre la introducción de agua para riego en la aldea Pastores, del municipio de San Jacinto; fue realizada una reunión técnica y visita de campo.

Fuente: Oficina Territorial Guatemala 2022



En esta visita técnica, fue expuesta la idea de proyecto y los pasos a seguir para la generación de un perfil de prefactibilidad. Los representantes de DIPRODU, solicitaron información sobre la cantidad de área a ser beneficiada y sobre la ruta de la línea de conducción del agua, la distancia y sobre los permisos respectivos para la viabilidad del proyecto.

Con este proyecto se estarán beneficiando a por lo menos 60 familias y 17 manzanas de terreno. Cabe mencionar que de estas familias ya existen algunas que son proveedoras de alimentos a las escuelas y el proyecto de riego les permitirá aumentar su área de producción e intervalo de siembra ya que en verano es un poco complicado poder acceder al agua y para aquellos que, si tienen acceso del agua, los productos se encarecen por el gasto de combustible.





Fuente: Oficina Territorial de Guatemala 2022.



**ALCANCE EN EJECUCIÓN FINANCIERA**

<b>PRESUPUESTO 2022</b>			
<b>Aprobado</b>	<b>Autorizado MAGA</b>	<b>*Ejecutado al 31-05-2022</b>	<b>Saldo</b>
Q5,000,000.00	Q2,000,000.00	Q750,000.00	Q1,250,000.00

**Presupuesto OT/Contrapartida**





Ministerio de Agricultura  
Ganadería y Alimentación



GOBIERNO DE  
GUATEMALA

DIRECCIÓN GENERAL DE REGISTRO

RECEPCIÓN DE DOCUMENTOS

MINISTERIO DE AGRICULTURA  
GANADERÍA Y ALIMENTACIÓN

RECIBIDO

09 JUN 2022

RECEPCIÓN DE DOCUMENTOS

Hora: 9:45 Firma: Jennifer